



**STOP REST
EXPERIENCE**

*Slovenia in a motorhome
Po Sloveniji z avtodomom*

www.camperstop.si



150 postajališč za avtodome
150 Motorhome Stopovers
150 Wohnmobilstellplätze
150 Aree sosta camper

**I FEEL
SLOVENIA**



Po Sloveniji z avtodomom.



Mit dem Wohnmobil nach Slowenien.



Slovenia in a Motorhome.



Slovenia in camper.

Razlaga simbolov v vizitki lokacije:
Erklärung der Symbole in der Beschreibung des Standortes:
Key to the symbols used on the information card:
Spiegazione dei simboli nella scheda della località:

osnovna predstavitev lokacije:
kurze Beschreibung des Standortes:
basic presentation of the location:
presentazione della località:



začasno parkirišče brez oskrbe
vorübergehender Stellplatz ohne Versorgung
temporary parking grounds without utilities
parcheggio temporaneo senza servizi



parkirišče z delno oskrbo oziroma oskrbo po dogovoru
Stellplatz mit Teilversorgung bzw. Versorgung nach Absprache möglich
parking area with partial utilities or utilities upon agreement
parcheggio con servizi limitati



postajališče za avtodome (voda, elektrika, izpust fekalne vode, čiščenje wc kasete)
Wohnmobilstellplatz (Wasser, Strom, Entsorgung von Fäkalwasser, Reinigung
der Toilettenkassette)
motorhome stopover (water, electricity, waste water disposal point, toilet
cassette emptying)
area sosta (acqua, elettricità, pulizia cassetta wc, scarico acque)



število parkirnih mest za avtodome
Anzahl der Parkplätze für Wohnmobile
number of parking spaces for motorhomes
numero dei parcheggi per camper



cena za 24-urni postanek, za dve osebi in avtodom
Preis für einen 24-stündigen Aufenthalt, für zwei Personen und ein Wohnmobil
price for a 24-hour stay, for two people and a motorhome
prezzo per la sosta per 24 ore, due persone e camper



pitna voda
Trinkwasser
drinking water
acqua potabile



brežžični internet
WLAN
wireless Internet
WiFi



elektrika
Elektrizität
electricity
elettricità



sanitarije
sanitäre Anlagen
toilet block
servizi igienici



oskrba po dogovoru
Versorgung nach Absprache
utilities upon agreement
servizio di rifornimento su domanda



hišni ljubljenci dobrodošli
Haustiere willkommen
pets welcomed
piccoli animali ammessi



PZA bo v občini vzpostavljen najkasneje
In der Gemeinde wird der Wohnmobilstellplatz spätestens bis zum [Jahr] eingerichtet.
The motorhome stopover in the municipality will be set up by [year], at the latest.
L'area sosta sarà realizzata entro.

Razlaga simbolov v vizitki lokacije:
Erklärung der Symbole in der Beschreibung des Standortes:
Key to the symbols used on the information card:
Spiegazione dei simboli nella scheda della località:

dodatna ponudba v razdalji do 4 km:
zusätzliches Angebot im Umkreis von 4 km:
additional activities within 4 km:
offerta supplementare nell'arco di 4km:

	športna igrišča Sportplatz sports area terreno di gioco		wellness Wellness wellness wellness
	pohodništvo Wandern hiking escursionismo		jahanje Reiten horse riding equitazione
	kolesarjenje Radfahren cycling ciclismo		lov Jagen hunting caccia
	plavanje Schwimmen swimming nuoto		vodni športi, vodne aktivnosti Wassersport, Wasseraktivitäten water sports, water activities sport aqutici
	kulinarična ponudba kulinarisches Angebot food and drink offerta culinaria		jadralstvo, padalstvo Gleitschirmfliegen, Fallschirmspringen paragliding, skydiving velismo, paracadutismo
	bar Café café bar bar		smučanje Skilaufen skiing sci
	kulturne znamenitosti kulturelle Sehenswürdigkeiten cultural sights attrazione culturale		lokacija je v kampu Standort befindet sich im Camp location is in the camp area sosta si trova in un campeggio
	naravne znamenitosti Sehenswürdigkeiten in der Natur natural sights attrazione naturale		omejen čas obratovanja lokacije begrenzte Betriebszeit des Standortes varied working hours of location orario limitato
	ribolov Angeln fishing pesca		najava po telefonu Auskunft per Telefon call ahead before visiting avviso per telefono

Prometni predpisi in cestnina v Sloveniji

1) Dovoljene hitrosti vožnj:

a. Avtocesta: 130 km/h



b. Hitra cesta: 110 km/h



c. Cesta zunaj naselja: 90 km/h



d. Cesta v naselju: 50 km/h



e. Območje omejene hitrosti (Cona 30):
30 km/h



f. Območje umirjenega prometa:
10 km/h



2) Dnevne luči: obvezne 00:00 - 24:00

3) Alkohol: največ do vključno 0,50 grama alkohola na kilogram krvi ali do vključno 0,24 miligrama alkohola v litru izdihanega zraka

4) Varnostni pas: obvezna uporaba na vseh sedežih

5) Otroci: do 150 cm višine mora biti v otroškem avtosedežu

6) Mobilna telefonija: med vožnjo dovoljena le uporaba prostoročnega telefoniranja

7) Prednost v nesemaforiziranem križišču: desno pravilo

8) Prednost v krožnem križišču: vozilo v krožnem križišču ima prednost pred vozilom, ki se v križišče vključuje

9) Število oseb v bivalnem vozilu: V bivalnem vozilu se sme voziti le toliko oseb, kolikor je v prometnem dovoljenju vpisanih sedežev. Potniki morajo med vožnjo sedeti na sedežih.

10) Plačilo cestnine za avtoceste in hitre ceste:

a. Vozila do 3.500 kg: vinjeta (tedenska, mesečna, letna)

b. Vozila nad 3.500 kg: plačilo cestnine na cestninski postaji

11) Obcestna in druga počivališča: krajša zaustavitvev z namenom počitka ali prehrane, brez prenočevanja



12) Parkiranje avtomotov:

a. na parkiriščih ali parkirnih mestih za osebna vozila (do 3.500 kg),



b. na namenskih označenih parkiriščih ali parkirnih mestih (nad 3.500 kg).

13) Prenočitev ali dolgotrajnejše bivanje v avtomodih: izključno na označenih mestih, kot so postajališča za avtodome, avto-kampi ali druge urejene in označene namenske površine.



Verkehrsregeln und Maut in Slowenien

1) Zulässige Fahrgeschwindigkeiten:

a. Auf Autobahnen: 130 km/h



b. Auf Schnellstraßen: 110 km/h



c. Außerhalb geschlossener Ortschaften: 90 km/h



d. Innerhalb geschlossener Ortschaften: 50 km/h



e. Zone mit reduzierter Geschwindigkeit (Tempo-30-Zone): 30 km/h



f. Verkehrsberuhigter Bereich: 10 km/h



2) Licht am Tag: verpflichtend zwischen 00:00 und 24:00

3) Alkohol: maximal bis einschließlich 0,50 Gramm Alkohol pro Kilogramm Blut oder maximal bis einschließlich 0,24 Milligramm Alkohol pro Liter ausgeatmeter Luft

4) Sicherheitsgurt: verpflichtend auf allen Sitzen

5) Kinder: Für Kinder bis zu einer Körpergröße von 150 cm ist vorgeschrieben, einen Kindersitz zu nutzen

6) Telefonieren am Steuer: während der Fahrt ist Telefonieren nur unter Verwendung einer Freisprecheinrichtung erlaubt

7) Vorfahrt an Kreuzungen ohne Ampel: Rechts vor Links

8) Vorfahrt im Kreisverkehr: Fahrzeuge im Kreisverkehr haben Vorfahrt vor jenen, die in den Kreisverkehr einfahren

9) Anzahl an Passagieren im Wohnmobil: Die Anzahl an Personen im Wohnmobil muss der Anzahl an Sitzplätzen entsprechen, die in der Zulassungsbescheinigung eingetragen ist. Die Passagiere müssen während der Fahrt auf den Sitzen Platz nehmen.

10) Mautpflicht auf Autobahnen und Schnellstraßen:

a. Fahrzeuge bis 3.500 kg: Vignette (Wochen-, Monats-, Jahresvignette)

b. Fahrzeuge über 3.500 kg: die Maut wird an der Mautstation bezahlt

11) Raststationen an den Straßen und andere Rastplätze: kürzere Stopps um sich zu erholen und zu stärken, nicht um zu übernachten



12) Parken von Wohnmobilen:

a. auf Park- oder Stellplätzen für PKWs (bis 3.500 kg),



b. auf dafür vorgesehenen und markierten Park- oder Stellplätzen (über 3.500 kg).

13) Übernachtung oder langfristiger Aufenthalt in Wohnmobilen: nur auf markierten Plätzen, z. B. Wohnmobilstellplätze, Campingplätze oder andere markierte und dafür vorgesehene Flächen mit entsprechender Infrastruktur.



Traffic Regulations and Tolls in Slovenia

1) Speed limits:

a. Motorways: 130 km/h



b. Expressways: 110 km/h



c. Rural roads: 90 km/h



d. Urban roads: 50 km/h



e. Speed limited zone (Zone 30):
30 km/h



f. Traffic calmed zone:
10 km/h



2) Daytime running lights: mandatory 00:00 - 24:00

3) Alcohol: max. 0,50g/kg blood or max. 0,24 mg/litre of exhaled air

4) Safety belt: mandatory on all seats

5) Children: up to 150 cm height must use child restraint system/child car seat

6) Use of mobile phones: when driving, only hands-free telephone set is allowed

7) Priority in non-signalized intersections: if not marked with traffic signs, "priority to the right rule" must be obeyed

8) Priority in roundabouts: vehicle already on roundabout has a priority over vehicle entering roundabout

9) Passengers in campers: The number of passengers is limited to the number of seats in vehicle. When driving, all passengers must be seated.

10) Tolls for motorways and expressways:

a. Vehicles up to 3.500 kg: vignette (1-week, 1-month, 1-year)

b. Vehicles over 3.500 kg: paying toll at toll stations

11) Rest areas by roads: short stay for resting or snacks, no overnight stay allowed



12) Parking:

a. parking spaces for cars (campers up to 3.500 kg),



b. parking areas or parking spaces (campers over 3.500 kg).

13) Overnight or long term stay: forbidden outside marked designated areas, allowed only on camper stops, in camping sites or in other designated and marked areas.



National auto club AMZS
Touring info:



National auto club AMZS
Motorways Tolls info:



Normative stradali e pedaggi in Slovenia

1) Limiti di velocità:

a. Autostrade: 130 km/h



b. Superstrada: 110 km/h



c. Strade extraurbane: 90 km/h



d. Strade urbane: 50 km/h



e. Zona traffico limitato (Zona 30):
30 km/h



f. Zona residenziale:
10 km/h



2) Uso obbligatorio delle luci 00:00 - 24:00

3) Tasso alcolemico max. 0,50g/kg nel sangue o max. 0,24 mg/litri di aria espirata

4) Cintura di sicurezza: obbligatoria per tutti i sedili

5) Bambini fino a 150cm devono usare seggiolini e adattatori

6) Uso dei cellulari: si può guidare solo con apparecchi a viva voce

7) La precedenza in intersezioni non segnalata: se non contrassegnati con segnaletica, vige la regola generale di dare la precedenza a destra

8) Precedenza in rotatorie: i veicoli già circolanti nel rondò sono a passare per primi

9) Passeggeri nei camper: il numero è limitato con il numero dei sedili, tutti i passeggeri devono essere seduti

10) Pedaggi per autostrade e superstrade:

a. Vetture fino a 3500 kg: vignetta (settimanale, mensile, annuale)

b. Vetture oltre 3500kg: pagamento del pedaggio ai caselli

11) Aree di sosta: solo per breve pausa, soggiorno non consentito



12) Parcheggio :

a. parcheggio per automobili (camper fino a 3.500 kg),



b. aree parcheggio (camper oltre 3.500 kg).

13) Sosta lunga o durante la notte: proibito nelle aree non marcate, ammesso solo nelle aree sosta, campeggio o nelle aree contrassegnate



www.ajdovscina.si

1 Ajdovščina

Avtokamp Ajdovščina

GPS: N45,891349, E13,901417

50



Free

17,28€



WC



www.ajdovscina.si

2 Ajdovščina

Kamp Žonta Predmeja

GPS: N45.950418, E13.875709

10



Free

15€



WC



8€

www.obcina-apace.si

Apače 3

Ribiški dom Zgornje Konjišče

GPS: N 46.715086, E 15.823552

3

Free

2018



www.bled.si

Bled 4

Seliše

GPS: N 46.370154, E 14.117955

20

20€

2018



www.obcina.bohinj.si

5 Bohinj

Bohinjska Bistrica

GPS: N 46.274234, E 13.959128

 22



 10€



WC



www.brezice.si

6 Brežice


Pod obzidjem

GPS: N 45.90493, E 15.59385

 3

 Free

 Free



www.cankova.si

Cankova 7

Gasilski dom Gerlinci

GPS: N 46.761754, E 16.005817

 2

 5€

 2018



www.cankova.si

Cankova 8

Lovski dom Cankova

GPS: N 46.725994, E 16.026919

 3

 5€

 2018





Cankova 9
 Turistična kmetija Ferencovi
 GPS: N 46.756017, E 16.048007

 2-3
 
  Free
 5€
 














Celje 10
 Avtokamp Celje
 GPS: N 46.26344, E 15.29853

 10
 
  Free
 15€
 3,5€


















Celje 11
 Mestni park Celje
 GPS: N 46.225516, E 15.260859

 6
 
 
 Free














Celje 12
 Parkirna hiša Glazija
 GPS: N 46.233266, E 15 259124

 2
 
 




















Celje 13
Turistična kmetija Mirnik
GPS: N 46.255176, E 15.303458








P 10 
 Free 
 2018 


        







Cerknica 14
Turistična kmetija Logar
GPS: N 45.758558, E 14.425063








P 4 
 Free 



      





Cerknica 15
Gostilna En krajcar
GPS: N45.794286, E14.338556








P 6   Free
 Free 




Cerkvenjak 16
Bregova - Ploj
GPS: N 46.565561, E 15.930543

P 10
 Free
 2018



Cerkvenjak 17
 Cerkvenjak-ŠRC
 GPS: N 46.565664, E 15.952434

P 20
 Free

2018

Icons: wheelchair, person, bicycle, fork, coffee, dog, sun, fishing



Cerkvenjak 18
 Cogetinci - Firbas
 GPS: N 46.587639, E 15.967087

P 5
 Free

Free
 WC

2018

Icons: wheelchair, person, bicycle, fork, coffee, dog, sun, fishing




Cerkvenjak 19
 Smolinci - Ploj
 GPS: N 46.543764, E 15.973189

P 5
 Free

Free

2018

Icons: wheelchair, person, bicycle, fork, coffee, dog, sun, fishing



Divača 20
 Hotel Malovec
 GPS: N 45.683106, E 13.969371

P 2-3
 Free

Free

2018

Icons: person, bicycle, fork, coffee, dog, sun, fishing



Dobrepolje 21
 Dobrepolje - Pizzerija Adam
 GPS: N 45.859222, E 14.642421

P 5 Free

2018

22 Dobrovnik
 Bukovniško jezero
 GPS: N 46.668989, E 16.339139

P 14 Free
 WC



23 Dolenjske Toplice
 Mali raj
 GPS: N 45.771685, E 15.051203

P 3 Free
 10€ 3€

FKK



24 Dolenjske Toplice
 Kamp Dolenjske Toplice
 GPS: N 45.758973, E 15.055039

P 16 Free
 8€ 3,5€ WC



1.10.-14.4.

25 Dolenjske Toplice

Kamp Polje

GPS: N 45.76735, E 15.05150

 20   Free

 8€  WC



Domžale 26

Športni park Domžale
GPS: N 46.135167, E 14.600752

 1

 Free

 2019



Gornja Radgona 27

Lisjakova struga
GPS: N 46.67755, E 16.00110

 4

 8€

 2018



WC



28 Gornja Radgona

TŠC Gornja Radgona

GPS: N 46.66855, E 16.00324

 6

 8€

 2018



WC






Gornji Grad 29
Gornji Grad
GPS: N 46.295484, E 14.804460





P 4   Free
 Free



 2019 








       


30 Grosuplje
Kmetija DARJA Gioahin, Peč
GPS: N 45.968845, E 14.698648





P 6   Free
 10€  WC


 2018 



      










Grosuplje 31
Kongo Grosuplje
GPS: N 45.967903, E 14.657018


P 12   Free



 Free


 2018 



      






32 Hrpelje - Kozina
Hrpelje
GPS: N 45.605838, E 13.947398



P 14   Free

 Free

 2018 

33 Ivančna Gorica

Kmetija Čož

GPS: N 45.983214, E 14.744199



WC



Ivančna Gorica 34

Mestno kopališče Višnja Gora

GPS: N 45.952487, E 14.751642



WC



Ivančna Gorica 35

Turistična kmetija Grofija

GPS: N 45.983214, E 14.744199



36 Ivančna Gorica

Turistična vas Pristava

GPS: N 45.986732, E 14.822318



WC



37 Izola

Ladjedelnica

GPS: N 45.538450, E 13.663994

P 5



🛏 15€



Izola 38

Tomažičeva

GPS: N 45.532441, E 13.648778

P 17



🛏 15€



📺 2018



39 Jesenice

Lipce, Camping Perun

GPS: N 46.415239, E 14.105560

P 20



📶 Free

🛏 20€



WC 4€

🐕 3€



Kamnik 40

Kamp Resnik

GPS: N 46.228333, E 14.619167

P 50



📶 Free

🛏 15€



WC 2€



Kamnik 41
 Kamp Alpe
 GPS: N 46.3051, E 14.6111

P 15 Free
 26€ 2€ WC
 2€

Kamnik 42
 Terme Snovik
 GPS: N 46.226766, E 14.704406

P 20 Free
 Free 15€ WC

Kočevje 43
 Camp Jezero
 GPS: N 45.64435, E 14.87064

P 4 Free
 10-12€ WC

+386 31 699 600

44 Koper
 Domačija Ražman, Gračišče
 GPS: N 45.502921, E 13.874046

P 4
 Free

2018



Koper 45
 Garni Mimosa Srgaši
 GPS: N 45.5087, E 13.7055

 5
 
 Free

 10€
 









46 Koper
 Camping Vovk, Osp
 GPS: N 45.571366, E 13.857327


 5
 
 Free

 20€
 















Koper 47
 PZA Koper
 GPS: N 45.537852, E 13.737843

 39
 
 Free

 10€
 












48 Kostanjevica na Krki
 Kostanjevica na Krki
 GPS: N 45.849263, E 15.592118

 5

 Free

 2018
 

















Kozje 49
 PZA Podsreda
 GPS: N 46.042990, E 15.592118

P 2(15) 
 15€  **WC**

50 Kranj
 Parkirišče Stara Sava
 GPS: N 46.14335, E 14.21297



P 6 
 8€ 



Kranjska Gora 51
 Smučišče Kranjska Gora
 GPS: N 46.487598, E 13.774828







P 30   Free
 15€ 









Kranjska Gora 52
 Nordijski center Planica
 GPS: N 46.477906, E 13.725083



P 10   Free
 12€ 

53 Krško

Bazen Brestanica

GPS: N 46,0014 E 15,4756



Krško 54

Etnoart turizem Špiler, Kostanjek

GPS: N 46.0102, E 15.5439



55 Krško

Gostilna pri Dularju, Kostanjek


GPS: N 46.0099, E 15.5416



56 Krško

Ribnik Brestanica, Raztez

GPS: N 46,0054 E 15,4975



www.ljubljana.si

57 Ljubljana

Camper stop Pri Kovaču

GPS: N 46.01540 E 14.36150

 10   Free

 10€  2€  WC



www.ljubljana.si

58 Ljubljana

Camper stop Vrbinc

GPS: N 46.021522, E 14.522998

 12   Free

  WC

 20 - 40€



www.ljubljana.si

59 Ljubljana

P+R Dolgi most

GPS: N 46.036743, E 14.463637

 11   Free

 Free  WC



www.ljubljana.si

60 Ljubljana

Ljubljana Resort

GPS: N 46.05.952 E 14.31.094

 177   Free

  WC

 21,50 - 29,90€ 



61 Ljubno

Kamp Loka

GPS: N 46.3416, E 14.8336

 40



 14€

 3€



Ljubno 62

Savina

GPS: N 46.3414, E 14.8268

 10

 14€

 2018



63 Ljubno

Športni center Prodnik

GPS: N 46.1944, E 14.5138

 5



 2019



Ljutomer 64

Bioterme Mala Nedelja

GPS: N 46.514649, E 16.052206

 50

 0.5 €/kWh

 8€

 0.10 €/8 l

 Free



www.obcinaljutomer.si

65 Ljutomer

Jeruzalem

GPS: N 46.476232, E 16.187336



4

Free



2018



www.obcinaljutomer.si

66 Ljutomer

Mota pri gostilni Trnek

GPS N 46.555000, E 16.219167



8



Free

Free



WC



www.loska-dolina.si

67 Loška dolina

PZA Stari trg pri Ložu

GPS: N 45.711298, E 14.473944



6-8



Free



WC



www.lovinc.si

Lovrenc na Pohorju 68

Parkirišče pri osnovni šoli

GPS: N 46.323060, E 15.230980



4

Free



2018





Lukovica 69
 PZA pri Gostilni in pizzerii Furman
 GPS: 46.170285, 14.692749

P 5 Free
 Free **WC**



Maribor 70
 Avtobusna postaja Maribor
 GPS: N 46.560167, E 15.656534

P 2 Free
 10€



Maribor 71
 Avtocamp Kekec
 GPS: N 46.535792, E 15.604895

P 35 Free
 20,28€ 3€ **WC**



Maribor 72
 Drava Center
 GPS: N 46.563538, E 15.589329

P 8 Free
 10€

Maribor 73



Pri Železniški postaji
GPS: N 46.563200, E 15.658100

P 6

4,5€

08.00 - 17.00



74 Markovci

Nova vas
GPS: N 46.3942528, E 15.937294

P 4

Free WC

2018



Metlika 75

Depandansa pri Belokranjcu
N 45.646409, E 15.317888



P 2



Free

15€



WC



76 Metlika

Kamp Podzemelj - Kolpa river
GPS: N 45.604635, E 15.276190

P 12



Free

10€ 2€ WC

2€



Miklavž na Dravskem polju **77**

Rimske gomile ob bencinski črpalki
GPS: N 46.496710, E 15.713518

P 4

Free

2018





Miren-Kostanjevica **78**

Miren
GPS: N 45.89180, E 13.60609

P 4

Free

Free

2018





79 **Mirna**

Športni park Mirna
GPS: N 45.953275, E 15.059194

P 4

Free

2018





80 **Mokronog-Trebelno**

Gasilski dom Mokronog
GPS: N 45.964607, E 15.144582

P 4

Free

2018





www.murska-sobota.si

81 Murska Sobota

Kroška gramoznica
GPS: N 46.625535, E 16.129817

 5

 Free



www.murska-sobota.si

Murska Sobota 82

Nemčavci
GPS: N 46.681119, E 16.183210

 5

 Free



www.murska-sobota.si

83 Murska Sobota

Rakičan
GPS: N 46.646046, E 16.194637

 5

 Free



www.murska-sobota.si

84 Murska Sobota

Soboško jezero
GPS: N 46.638682, E 16.165718

 5

 Free



85 Nova Gorica

Camp hotel Siesta

GPS: N 45.955749, E 13.664167

10 Free

12€ 5€ **WC**

12€



Nova Gorica 86

Kamp Lijak

GPS: N 45.941513, E 13.718002

15 Free

WC



Nova Gorica 87

Turistična kmetija Saksida

GPS: N 45.890394, E 13.747320

20 Free

25€ **WC**



Novo mesto 88

Hotel pri Belokranjcu

GPS: N 45,7996, E 15,1783

12 Free

15€ **WC**



89 Novo mesto

Kamp Otočec

GPS: N 45.8378, E 15.2378



Odranci 90

Odranci

GPS: N 46.588515, E 16.273157



Ormož 91

Ormož (ob ribniku)

GPS: N 46.405962, E 16.159707



92 Ormož

Svetinje

GPS: N 46.462178, E 16.169407



93 Ormož

Turistična kmetija Hlebec
GPS: N 46.459415, E 16.243327



10€



94 Pivka

PZA Park vojaške zgodovine
GPS: N 45.668132 E 14.188485



10€



WC



95 Polzela

Poslovna cona Ločica
GPS: N 46.1532, E 15.0547



8€



Postojna 96

Park Postojnska jama
GPS: N 45.780209, E 14.204160



20€



97 Ptuj

Terme Ptuj

GPS: N 46.365743, E 14.107424

P 15



18 -20 €



WC



Radenci 98

ŠRC Slatina

GPS: N 46.63660, E 16.03541

P 4

Free

2018



99 Radlje ob Dravi

Vodni park Radlje ob Dravi

GPS: N 46.608263, E 15.202536

P 10



Free



10€



WC



Ribnica na Pohorju 100

Kmetija tete Lene

GPS: N 46.541760, E 15.274047

P 2




Free

15€



WC






Ribnica na Pohorju 101
Parkirišče pri Baru Smučar
GPS: N 46.532607, E 15.266676

P 3 **Free**
Free

☺ 🐕

🍷 🚶 🚲 🍴 ☕ 🏠 🌞 WELLNESS 🦌 🐎 🏃

102 Semič
Črmošnjice ČSOD
GPS: N 45.672365, E 15.102049



P 4 **Free**
Free

🚐 2018 ☺ 🐕

🚶 🍴 🌞

103 Semič
Črmošnjice, TC Gače
GPS: N 45.66725, E 15.08845



P 4 **Free**

🚐 2018 🐕

🚶 🚲 🚰

Semič 104
Gasilski dom Semič
GPS: N 45.650397, E 15.183419






P 4 **Free**

🚐 2018 🐕

🚶 🍴 🌞 🏠




Sevnica 105
 Boštanj, Gostilna Felicijan
 GPS: N 46.006534, E 15.291619

P 6
 Free

106 Sevnica
 Lisca
 GPS: N 46.068019, E 15.287423




P 10
 Free

107 Sevnica
 Center
 GPS: N 46.000800, E 15.333874

P 3
 Free

2018

108 Sevnica
 Grad Sevnica
 GPS: N 46.008678, E 15.315163

P 4
 Free





109 Sežana

Sežana

GPS: N 45.709831, E 13.876637



8€

0,50€/KwH



Slovenj Gradec 110

Hostel Slovenj Gradec

GPS: N 46.514095, E 15.076643



Free

Free



WC



111 Slovenske Konjice

Slovenske Konjice, Spar

GPS: N 46.34234, E 15.41504



Free



112 Slovenske Konjice

Slovenske Konjice


GPS: 46.337256, 15.423483

10

Free

2018





Straža 113
 Straža
 GPS: N 45.78567, E 15.07692

P 4 **Free**
Free
 2018





Sv. Trojica v Slov. Goricah 114
 ŠRC Jezero
 GPS: N 46.56685, E 15.86864

P 5 **Free**
Free
 2018

115 Šentilj
 Kmetija Sirk Vesna
 GPS: N 46.683881, E 15.970276

P 10 **Free**
 10€


2018




Šentilj 116
 IZC Mond
 GPS: N 46.677636, E 15.647160

P 10 **Free**
Free
 2018

Šentjernej 117
 Šentjernej
 GPS: 45.844737, 15.336071



P 5
 Free
 2018



Šentjur 118
 Turizem na kmetiji »Ječovo«
 GPS: N 46.166714, E 15.468457



P 5
 Free
 2018



119 Šentjur
 Ponikva - Hotunje
 GPS: N 46.252403, E 15.422036



P 4
 10€
 2018



120 Šentjur
 Rakitovec, Slivniško jezero
 GPS: N 46.187153, E 15.443409



P 4
 15€
 2018






Šentrupert 121
 Hotel Frelih
 GPS: N 45.977856, E 15.091017

P 4 Free
 Free

2018



122 Škocjan
 Škocjan
 GPS: N 45.907035, E 15.290311

P 2 Free
 Free


2018



Škocjan 123
 Zavinek, Kaplerjev mlin
 GPS: N 45.903583, E 15.296790

P 2 Free
 Free


2018



124 Škocjan
 Bučka, pri kulturnem domu
 GPS: N 45.932051, E 15.321082

P 2 Free
 Free

2018



Škofja Loka 125
 Grenc, BS Logo
 GPS: N 46.172847, E 14.321353


P 2 5€ Free
 Free 5€ **WC**

126 Škofja Loka
 Parkirišče Tehnik
 GPS: N 46.167069, E 14.309158

P 5 Free

11€

2018



127 Škofja Loka
 Puštal ob kopališču
 GPS: N 46.160912, E 14.309378

P 4 Free

Free

2018



Šmarje pri Jelšah 128
 Športni park
 GPS: N 46.230908, E 15.512928

P 5

Free

2018







Šmarješke Toplice 129
Šmarjeta
GPS: N 45.887746, E 15.247064

P 2
Free



 2018 









        



Trebnje 130
Blato
GPS: N 45.936043, E 15.001412

P 4
Free

 2018 

131 Trebnje
Dolenja Nemška vas
GPS: N 45.903435, E 15.042256

P 8
Free

 2018 



132 Tržič
Tržič, Gorenjska plaža
GPS: N 46.354504, E 14.294544

P 6 
Free 

 2019 



Tržič 133
 Kovor
 GPS: N 46.33994, E 14.28217


P 3 
 Free 
 2019 



134 Velenje
 Camping Jezero
 GPS: 46.3692677, 15.0862564

P 10  WC
  
 2018 

          (!) +386 31 455 977





135 Velike Lašče
 Rašica - Trubarjeva domačija
 GPS: N 45.852588, E 14.620111

P 2
 Free 







     




Velike Lašče 136
 Turjak
 GPS: N 45.876771, E 14.613156

P 2
 Free 

 2018 










Vitanje 137
 Na vasi
 GPS: N 46.2258, E 15.1741



P 4 
 Free 
 2018 









      



138 Vransko
 Kamp Podgrad
 GPS: N 46.244207, E 14.943408

P 12   Free
 10€  WC


 

       WELL-NESS 



139 Vrhnika
 Bistra
 GPS: N 45.948777, E 14.334277

P 6
 Free

 2018 




140 Zagorje ob Savi
 Zagorje - Europark
 GPS: N 46.145105, E 15.005241

P 2
 Free

 2018 



        




Zagorje ob Savi 141
 Zagorje - mesto
 GPS: N 46.138548, E 14.991111

P 2
 Free






2018

142 Zreče
 Rogla
 GPS: N 46.452896, E 15.330912





P 24
 10€

Zreče 143
 Zreče
 GPS: N 46.370615, E 15.386827

P 4
 Free

144 Žalec
 Žalec, ribnik Vrbje
 GPS: N 46.240671, E 15.15938



P 4
 Free

40 l = 0,50 €
 1kWh = 0,50 €









Žalec 145
 Center mesta, parkirišče pri hotelu
 GPS: N 46.254262, E 15.162963




P 4 
 Free 



 




        



Železniki 146
 Soriška planina, pri Brunarici
 GPS: N 46.241554, E 14.009015

P 6 
 Free 

 2020  




147 Železniki
 Spodnja Sorica, gostišče Macesen
 GPS: N 46.219039, E 14.029882


P 4
 Free












    WELL-NESS 



Železniki 148
 Železniki
 GPS: N 46.224854, E 14.164494

P 2
 Free



        WELL-NESS

149 Žiri

TRC Pustotnik
GPS: N 46.035812, E 14.108218



Žužemberk 150

Dvor, Piknik ob Krki
GPS: N 45.81078, E 14.9629



151 Žužemberk

Hrib pri Hinjah, Domačija Krnc
GPS: N 45.76725, E 14.88913



152 Žužemberk

Žužemberk, Loka
GPS: N 45.82876, E 14.93133



Mreža postajališč za avtodome po Sloveniji.
Das Netzwerk der Wohnmobilstellplätze in Slowenien.
The Network of Motorhome Stopovers in Slovenia.
La rete di aree sosta della Slovenia.

Zbrala in uredila/Redaktion/Compiled and edited by/Editrice: Petra Krnc Laznik

Prevod/Übersetzung/Translation/Traduzione: Barbara Bračko, Ana Lotrič, Rok Černac

Fotografije: arhiv občin in arhiv projekta MPZA SLO.
Photographien: Archiv der Gemeinden und Archiv des Projekts „Netzwerk der Wohnmobilstellplätze in Slowenien“.
Photographs: municipalities' archives and the Network of Motorhome Stopovers in Slovenia archive.
Fotografie: repertorio dei comuni e del progetto "aree sosta camper"

Oblikovanje/Design/Designed by/Design : Blaž Metelko

Tisk/Druck/Printed by/Tiratura: Jože Dolinšek s.p.

Mirna, januar / january / Januar / genajo 2018

Občina Mirna, projekt Mreža postajališč za avtodome po Sloveniji. Brezplačno. Naklada: 10.000 izvodov.

Gemeinde Mirna, Projekt „Netzwerk der Wohnmobilstellplätze in Slowenien“. Kostenlos. Auflage: 10.000 Exemplare.

Municipality of Mirna, Network of Motorhome Stopovers in Slovenia project. Free of charge. Circulation: 10.000 examples.

Comune di Mirna, progetto "Rete aree sosta camper della Slovenia", gratuito, 10.000 copie.





www.camperstop.si

 Stop – Rest – Experience Slovenia in a motorhome



Vabimo vas, da doživite Slovenijo od blizu.

Wir laden Sie herzlich ein, Slowenien aus der Nähe zu erleben.

We invite you to experience Slovenia more closely than ever before.

Vi invitiamo a vedere la Slovenia da vicino.